



**КОМИТЕТ ИМУЩЕСТВЕННЫХ ОТНОШЕНИЙ  
АДМИНИСТРАЦИИ ПЕРМСКОГО МУНИЦИПАЛЬНОГО ОКРУГА**

**РЕШЕНИЕ**

о размещении объектов № 27

Пермский край  
Пермский округ

16.01.2025

Комитет имущественных отношений администрации Пермского муниципального округа разрешает Акционерному обществу «Газпром газораспределение Пермь» (ИНН 5902183841, ОГРН 1025900512670, почтовый адрес: 614000, г. Пермь, ул. Петропавловская, 43)

размещение объекта «газопровод давлением до 1,2 Мпа, для размещения которого не требуется разрешения на строительство»

на землях муниципальная собственность

на срок 1 год

Местоположение: Пермский край, Пермский муниципальный округ, д. Дворцовая Слудка, улица Слудская, к дому 13

Приложение: схема предполагаемых к использованию земель или части земельного участка.

Особые условия использования:

1. При размещении объекта учесть параметры ширины проезда улично-дорожной сети, во избежание сужения полосы отвода дороги.
2. Получение разрешения на производство земляных работ.

Заместитель председателя комитета



М.В. Королева

(подпись, печать)

# Схема предполагаемых к использованию земель или части земельного участка

Объект: Газопровод давлением до 1.2 Мпа, для размещения которого не требуется разрешения на строительство

Местоположение: расположенных по адресу: Пермский край, м.о. Пермский, д. Дворцовая Слудка, улица Слудская, к дому 13

Площадь земель или части земельного участка, кв.м.: 135

Категория земель: земли населенных пунктов

Вид разрешенного использования: -

Каталог координат, м

№ точки границы	X	Y
n1	515117.62	2205419.38
n2	515142.44	2205415.43
n3	515143.17	2205421.20
n4	515118.27	2205424.29
n1	515117.62	2205419.38

Описание границ смежных землепользователей:

От точки n1 до точки n2 - земельный участок с кадастровым номером 59:32:1970001:35

От точки n2 до точки n3 - земельный участок с кадастровым номером 59:32:0000000:13526

От точки n3 до точки n4 - земли общего пользования

От точки n4 до точки n1 - земельный участок с кадастровым номером 59:32:0000000:13526


**Условные обозначения:**



- границы и номер объекта капитального строительства, сведения о которых внесены в ЕГРН



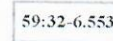
- граница кадастрового квартала



- границы и номер земельного участка, сведения о которых внесены в ЕГРН



- предполагаемый участок земель, на которых планируется размещение объекта



- зоны с особыми условиями использования территории, сведения о которых внесены в ЕГРН

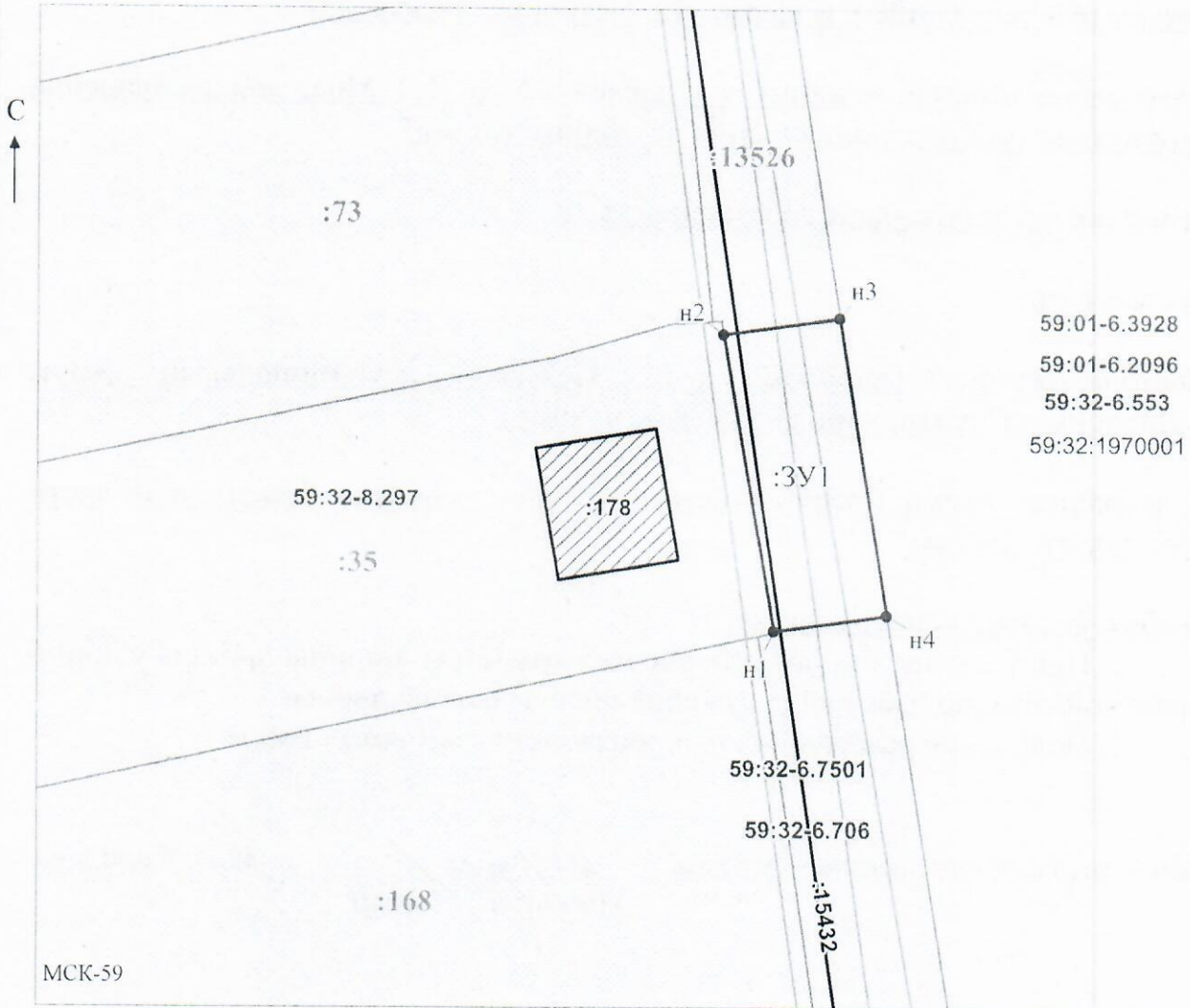
:ЗУ1

- обозначение запрашиваемого земельного участка



- характерная точка границ земель или части земельного участка

59:32:1970001 - номер кадастрового квартала



- 59:01-6.3928
- 59:01-6.2096
- 59:32-6.553
- 59:32:1970001

Заявитель: \_\_\_\_\_ / Офишкина И.В.  
 МП (подпись, расшифровка подписи)  
 (для юридических лиц и индивидуальных предпринимателей)

Масштаб 1:500